

TUMAČ PLANSKOG ZNAKOVLJA

GRANICE

- GRANICA URBANISTIČKOG PLANA UREĐENJA
- GRANICA IZDVOJENOG GRAĐEVINSKOG PODRUČJA IZVAN NASELJA
- GRANICA KATAstarskih ČESTICA
- OBALNA LINIJA MORA
- LINIJA 70 m/100 m OD OBALNE LINIJE MORA

SANACIJA

- PODRUČJE, CJELINE I DIJELOVI UGROŽENOG OKOLIŠA - T - tlo, M - more
- OPOŽARENO ŠUMSKO ZEMLJIŠTE - rekultiviranje

PROMET

CESTOVNI PROMET

- GLAVNA I SERVISNA ULICA
- PJEŠAČKO-SERVISNE POVRŠINE (omogućen promet interventnim, servisnim i internim vozilima)

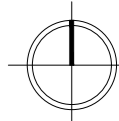
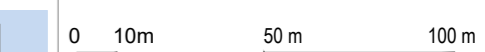

UREĐENJE VODA

- VODOTOK NADSOVDENI

URBANISTIČKI PLAN UREĐENJA "KUPARI I"

LIST 3.5.

UVJETI KORIŠTENJA, UREĐENJA I ZAŠTITE PROSTORA - Područja primjene posebnih mjera uređenja i zaštite
IZVORNIK - pročišćena grafika



Županija:	DUBROVAČKO-NERETVANSKA	Općina:	Župa dubrovačka
Naziv prostornog plana:	URBANISTIČKI PLAN UREĐENJA "KUPARI I" IZVORNIK - pročišćena grafika		
Naziv kartografskog prikaza:	UVJETI KORIŠTENJA, UREĐENJA I ZAŠTITE PROSTORA - Područja primjene posebnih mjera uređenja i zaštite		
Broj kartografskog prikaza:	3.5.	Mjerilo kartografskog prikaza:	1 : 2000
Odluka predstavničkog tijela o izradi plana (službeno glasilo): Odluka Općinskog vijeća Općine Župa dubrovačka o izradi Izmjena i dopuna Urbanističkog plana uređenja "Kupari I" (Službeni glasnik Općine Župa dubrovačka 08/23.)		Odluka predstavničkog tijela o donošenju plana (službeno glasilo): Odluka Općinskog vijeća Općine Župa dubrovačka o donošenju Izmjena i dopuna Urbanističkog plana uređenja "Kupari I" (Službeni glasnik Općine Župa dubrovačka 11/24.) Urbanistički plan uređenja "Kupari I" - pročišćeni tekst (Službeni glasnik Općine Župa dubrovačka, 12/24.)	
Javna rasprava (datum objave):	8. prosinca 2023.	Javni uvid održan:	od 11. do 20. prosinca 2023.
Pečat tijela odgovornog za provođenje javne rasprave:	Odgovorna osoba za provođenje javne rasprave: Jure Marić, prof. Mjesto i datum izrade plana: Dubrovnik, svibanj 2024.		
Suglasnosti i mišljenja nadležnih organa uprave na plan: SUGLASNOST Ministarstva prostornog uređenja, graditeljstva i državne imovine (KLASA: 350-02/24-16/10, URBROJ: 531-08-1-1-24-7, od 8. svibnja 2024.)			
Pravna osoba / tijelo koje je izradilo plan:	URBANIZAM Dubrovnik d.o.o. Dubrovnik		
Pečat pravne osobe/tijela koje je izradilo plan:	M.P.	Odgovorna osoba:	dr.sc. Zrinka Rudež, dipl.ing.arch. Direktor
Odgovorni voditelj izrade plana:	M.P.	dr.sc. Zrinka Rudež, dipl.ing.arch.	
Stručni tim u izradi plana:	Pavo Đukan, univ.mag.ing.prosp.arch. Ivan Goluža, dipl.ing.grad. Danka Grbac Nikolac, dipl.ing.kraj.arch. Jurica Knego, univ.mag.geogr. i univ.mag.ing.geod.et.geoinf. Ines Marković Knego, univ.mag.ing.arch. dr. sc. Zrinka Rudež, dipl.ing.arch.		
Pečat predstavničkog tijela:	M.P.	Predsjednik predstavničkog tijela:	Marko Kriste
Istovjetnost ovog prostornog plana s izvornikom ovjerava:	Predsjednik Odbora za Statut i Poslovnik: Luko Miloslavić M.P.		
(ime, prezime i potpis)	(ime, prezime i potpis)		